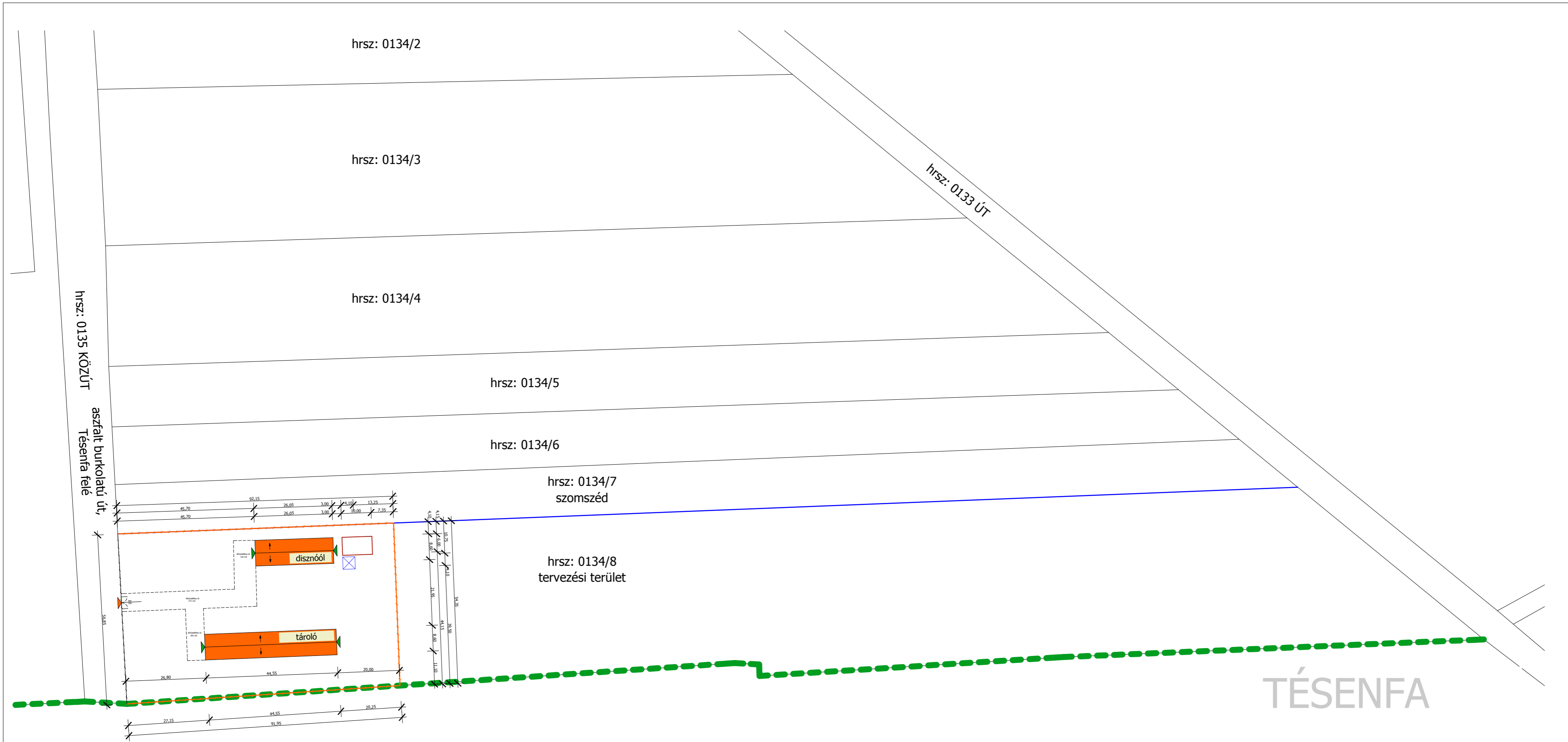
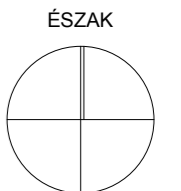
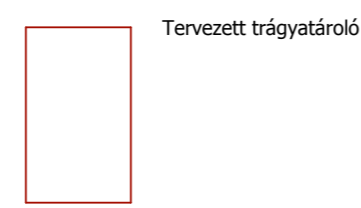


# HELYSZÍNRAJZ



- bejárat a területre
- bejárat /gazdasági/ épületbe
- bejárat /személy/ épületbe



- Szaporca-Tésenfa közigazgatási határa
- Tervezett csurgalékvíz tároló akna
- Tervezett zárt szennyvíztároló

- meglévő 1,50 cm magas drótkerítés
- új építésű 1,50 cm magas drótkerítés
- építési hely határvonala
- tervezési terület határvonala

terület nagysága: 26508,00 m<sup>2</sup>  
 tervezett beépítés: 607,16 m<sup>2</sup>  
 tervezett beépítési százalék: 2,29 %  
 számított épületmagasság: disznóól 2,41 m  
 számított épületmagasság: tároló 2,41 m  
 burkolt felületek: 490,00 m<sup>2</sup>  
 kialakított zöldfelület: 25410,84 m<sup>2</sup>  
 zöldfelületi százalék: 95,86 %  
 villanyhálózat /új bekötés/ ivó vízhálózat /új bekötés/

TERVFAJTA:	SZAPORCA, HRSZ:0134/8 ÖNKORMÁNYZATI SERTÉSPROGRAM DISZNÓÓL és TÁROLÓ ÉPÜLET ENGEDÉLYEZÉSI TERVE
TERVEZŐ:	SZIEGLAND KFT 7625 PÉCS, VILMOS U. 21.
MEGBÍZÓ:	TÉSENFÁ KÖZSÉG ÖNKORMÁNYZATA 7843 TÉSENFÁ, KOSSUTH L. U. 71.
RAJZ MEGNEVEZÉSE:	<b>HELYSZÍNRAJZ</b>
TERVEZŐ:	
ÉPÍTÉSZ:	Sziegli Adrián
TERVEZŐ:	Sziegli Adrián É3-02-0585
LEPTÉK:	M=1:500
DÁTUM:	2017.06.20.

# H-1